

PLATAFORMA COLABORATIVA DE VISUALIZACION Y EDICION DE CAMINOS RURALES

ESTRATEGIA NACIONAL DE INFRAESTRUCTURA
DE CAMINOS Y TRANSPORTE RURAL












COLABORATIVO



NUESTRO PROBLEMA



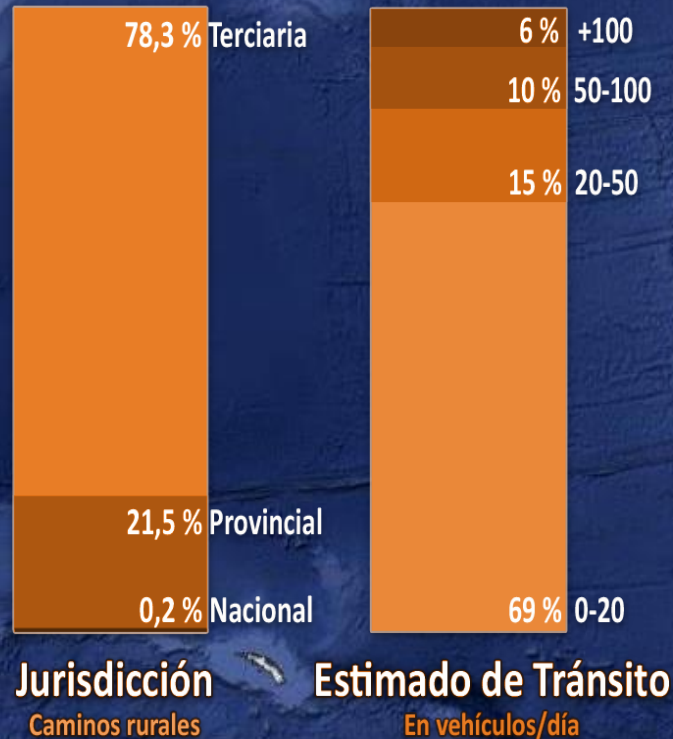
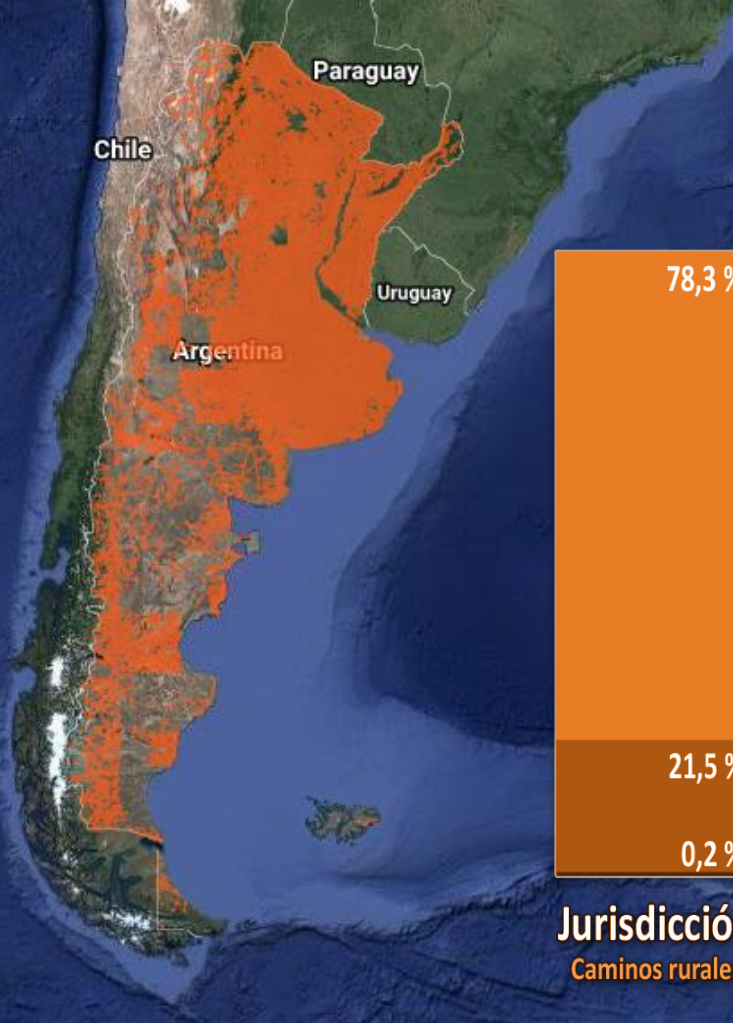
Mas de 400.000 km
23 jurisdicciones
+ 2000 gobiernos locales

Diversidad cultural y eco-ambiental
Escenarios de cambios, climáticos,
tecnológicos productivos y sociales
Sensibilidad a los factores ambientales

Más de
400.000 km

23
Jurisdicciones

+ 2000
gobiernos locales



NUESTRA RESPUESTA



■ EDITAR ATRIBUTOS

Nomenclador: 22091_41700
Última actualización: admin
Fecha: 2019-03-06

Ubicación

Jurisdicción IGN

Provincia

Dpto.

Municipio

Localidad

Identificación de la vía

Jerarquía

Nombre local

Nombre oficial

Marco Legal

Jurisdicción

Mantenimiento

Que puedo hacer ?

QUE PUEDO HACER

- ✓ VER CAMINOS E INFORMACIÓN.
- ✓ EDITAR CAMINOS Y SUS ATRIBUTOS.
- ✓ DIBUJAR CAMINOS Y CARGAR ATRIBUTOS.
- ✓ DESCARGAR INFORMACION.
- ✓ PROCESAR INFORMACIÓN Y AGREGAR VALOR.

INSTRUMENTOS PARA LA GESTIÓN DE LOS CAMINOS RURALES

■ INFORMACIÓN

MICROSITIO
PLATAFORMA WEB COLABORATIVA

● CAPACITACION

GUIA DE MANTENIMIENTO DE CAMINOS
RURALES

JORNADAS DE CAPACITACIÓN
ASISTENCIA TÉCNICA DIRECTA

● DIFUSIÓN

TALLERES ZONALES
INTERLOCALES/INTERPROVINCIALES

MICROSITIO DE INFORMACION

INICIO ESTRATEGIA PLATAFORMA COLABORATIVA GUÍA DE MANTENIMIENTO NOVEDADES CONTACTO

CARACTERÍSTICAS DE LA ESTRATEGIA



Información

Surge de la necesidad de contar con información actualizada de los caminos rurales, compartir esa información y establecer una categorización que permitiera una eventual priorización



Priorización

Consiste en la plan coordinación de acuerdo a los criterios consideren desarrollo socio-pr sus territorios



Acompañando el desarrollo de la Nación con una Estrategia los Caminos Rurales permita el crecimiento la población en



ESCANEAR
Y VISITAR

INICIO ESTRATEGIA PLATAFORMA COLABORATIVA GUÍA DE MANTENIMIENTO NOVEDADES CONTACTO

Plataforma Colaborativa de Edición Geográfica de Caminos Rurales

Como soporte a la estrategia de planificación de Caminos Rurales desarrollamos una herramienta de información geográfica (SIG) que permite la visualización y edición de los caminos rurales y sus atributos.

Entendiendo la complejidad del problema y los variados actores involucrados se decidió realizar un sitio colaborativo que permita no solo consultar la información de los caminos sino que además participar activamente en la actualización de los mismos.

Se puede acceder al sistema de CAMINOS RURALES, mediante el siguiente botón.

[Plataforma Colaborativa de Caminos Rurales](#)

Si desea solicitar un usuario de edición por favor completar el siguiente formulario.

[Solicitar usuario de Edición de Caminos Rurales](#)

Aquí puede descargar un tutorial de uso de la Plataforma.

[Descargar tutorial Plataforma Caminos Rurales](#)

En caso que solo desee visualizar la información, no es necesario solicitar un usuario, ingrese a la plataforma y seleccione acceso publico, obtendrá acceso a TODA la información pero no podrá modificarla.

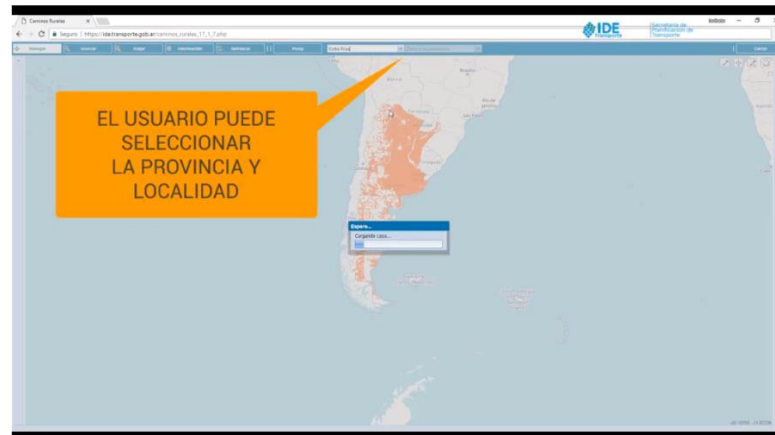
Recurso para la descarga en diferentes formatos.

- [GeoJSON](#)
- [KML](#)
- [SHAPE](#)

También puede conectarse al recurso con nuestros servicios WMS y WFS.

- [WMS](#)
- [WFS](#)

Así funciona el Editor Colaborativo de CRRR, es simple, vos también puedes ayudar a mantener los caminos del País



GUIA DE MANTENIMIENTO



DESCARGAR

<https://datos.transporte.gob.ar/caminosrurales>

SOLICITE UN USUARIO
SU APOORTE ES MUY
VALIOSO

[https://
ide.transporte.gob.ar](https://ide.transporte.gob.ar)



**ESCANEAR
Y VISITAR**

Gracias por su atención

ING. DIEGO GIORDANO

DIRECTOR

OBSERVATORIO, ESTUDIOS Y SISTEMAS
SECRETARÍA DE PLANIFICACIÓN DE TRANSPORTE

dgiordano@transporte.gob.ar

[linkedin.com/in/dggiordano/](https://www.linkedin.com/in/dggiordano/)

Contacto >

observatorio@transporte.gob.ar



Ministerio de Transporte
Presidencia de la Nación

Secretaría de
Planificación de
Transporte